

Plan de Prévention du Risque Inondation

Département de l'Aisne

Vallée de l'Oise entre
Bernot et Logny-lès-Aubenton

Commune de Autreppes

Vallée de l'Oise




9 JUIN 2010


Pour le Préfet, par délégation,
Le chef de S.I.D.P.C.


Patrick RASSEMONT

*qui pour être annexé
à l'arrêté de ce jour*

ZONES DIRECTEMENT EXPOSEES AU RISQUE INONDATION

 Zone rouge

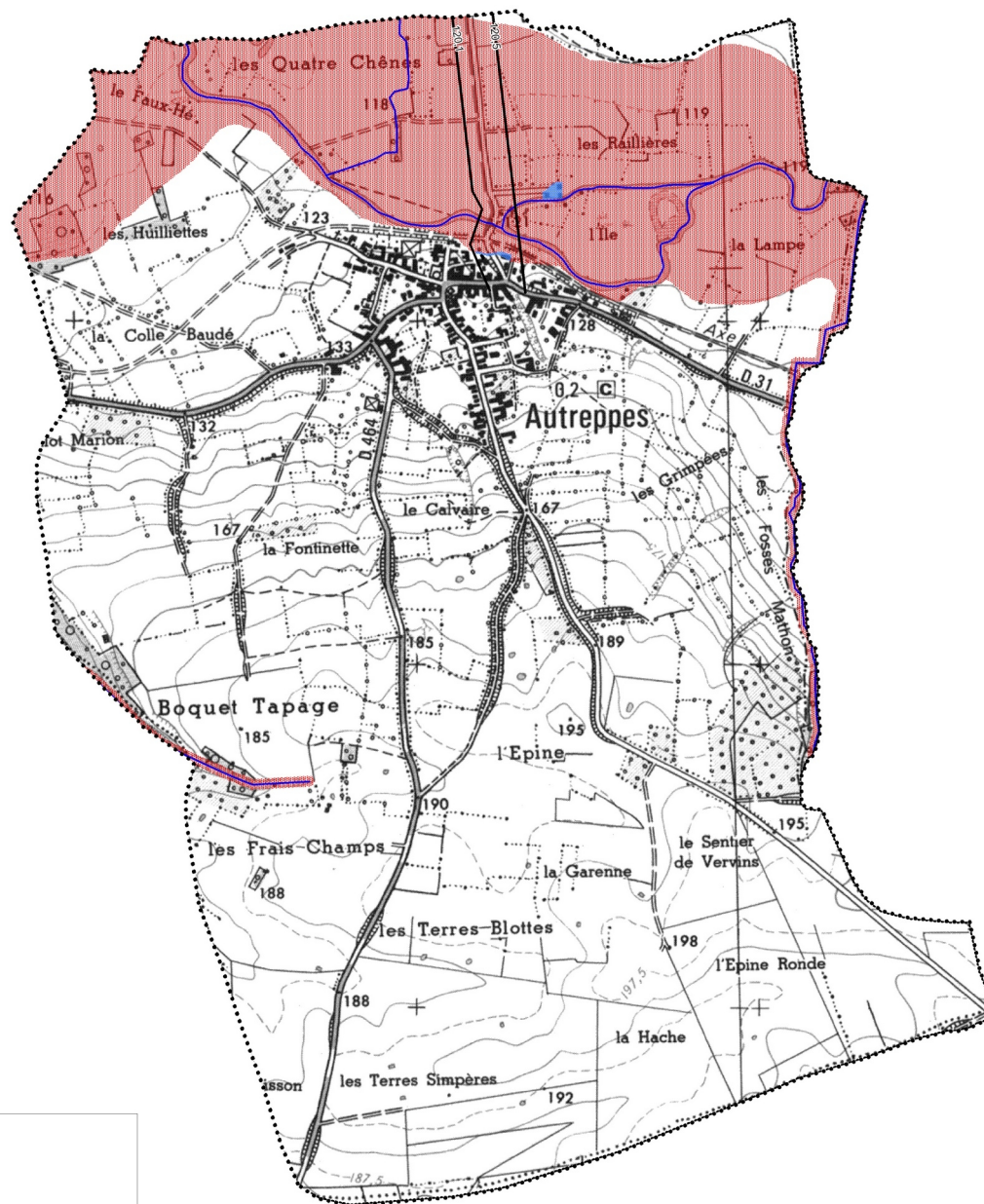
 Zone orange

 Zone bleue

—100,0— Cotes de crue centennale

ZONE NON DIRECTEMENT EXPOSEE AU RISQUE INONDATION

 Zone blanche



Cartographie : ENV-PR
Copyright Scan25 IGN
Date : juin 2010



Echelle :
1 / 10.000 ème